

«СОГЛАСОВАНО»

Ведущий специалист отдела
статистики и обеспечения
функционирования
образовательных организаций
Щербаков Щербаков О.В.
«29» 08 20 16 г.

«СОГЛАСОВАНО»

И.о. начальника ОГИБДД
Управления МВД России по
городу Дзержинску
Е.А.Викторов
«29» 08 2016г.

«УТВЕРЖДАЮ»

Директор МБОУ «Средняя
школа №12»
И.А.Рожкова
«29» 08 20 16 г.

ПАСПОРТ

дорожной безопасности образовательного учреждения

Муниципальное бюджетное общеобразовательное учреждение

«Средняя школа №12»

(наименование образовательного учреждения)

Общие сведения

Муниципальное бюджетное общеобразовательное учреждение

«Средняя школа № 12»

(Наименование ОУ)

Тип ОУ общеобразовательное

Юридический адрес ОУ: 606025 Нижегородская область г.Дзержинск бульвар
Мира, дом 36

Фактический адрес ОУ: 606025 Нижегородская область г.Дзержинск бульвар
Мира, дом 36

Руководители ОУ:

Директор (заведующий) Рожкова Ирина Аркадьевна 25-66-93

(фамилия, имя, отчество)

(телефон)

Заместитель директора

по учебной работе

Костыгина Наталья Юрьевна

25-66-93

(фамилия, имя, отчество)

(телефон)

Заместитель директора

по воспитательной работе

Ненадыщук Елена Владимировна

25-66-93

(фамилия, имя, отчество)

(телефон)

Ответственные работники
муниципального органа
образования

В/ специалист отдела статистики
и обеспечения функционирования

образовательных организаций

Щербаков О.В.

(должность)

(фамилия, имя, отчество)

25-04-11

(телефон)

Ответственные от
Госавтоинспекции

Заместитель начальника ОГИБДД

Управления МВД России

по городу Дзержинску

Викторов Е.А.

(должность)

(фамилия, имя, отчество)

25-67-07

(телефон)

Ответственные работники
за мероприятия по профилактике
детского травматизма

организатор ОБЖ

Юрченко С.А.

(должность)

(фамилия, имя, отчество)

25-66-94

(телефон)

Руководитель или ответственный
работник дорожно-эксплуатационной
организации, осуществляющей
содержание УДС*

Кобликов В.Н. (831)706-20-70
(фамилия, имя, отчество) (телефон)

Руководитель или ответственный
работник дорожно-эксплуатационной
организации, осуществляющей
содержание ТСОДД*

Тузиков М.Н. 25-12-29
(фамилия, имя, отчество) (телефон)

Количество учащихся 614 чел.

Наличие уголка по БДД 1 этаж
(если имеется, указать место расположения)

Наличие класса по БДД каб.40
(если имеется, указать место расположения)

Наличие автогородка (площадки) по БДД при входе в школу

Наличие автобуса в ОУ нет
(при наличии автобуса)

Владелец автобуса нет
(ОУ, муниципальное образование и др.)

Время занятий в ОУ:

1-ая смена: 8:30 – 13:10

2-ая смена: 13:20 – 18:00

внеклассные занятия: 17:00 – 19:00

Телефоны оперативных служб:

МЧС- 112, полиция- 02 (25-02-02), скорая помощь - 03

* Дорожно-эксплуатационные организации, осуществляющие содержание УДС, несут ответственность в соответствии с законодательством Российской Федерации (Федеральный закон «О безопасности дорожного движения» №196-ФЗ, КоАП, Гражданский кодекс).

Содержание

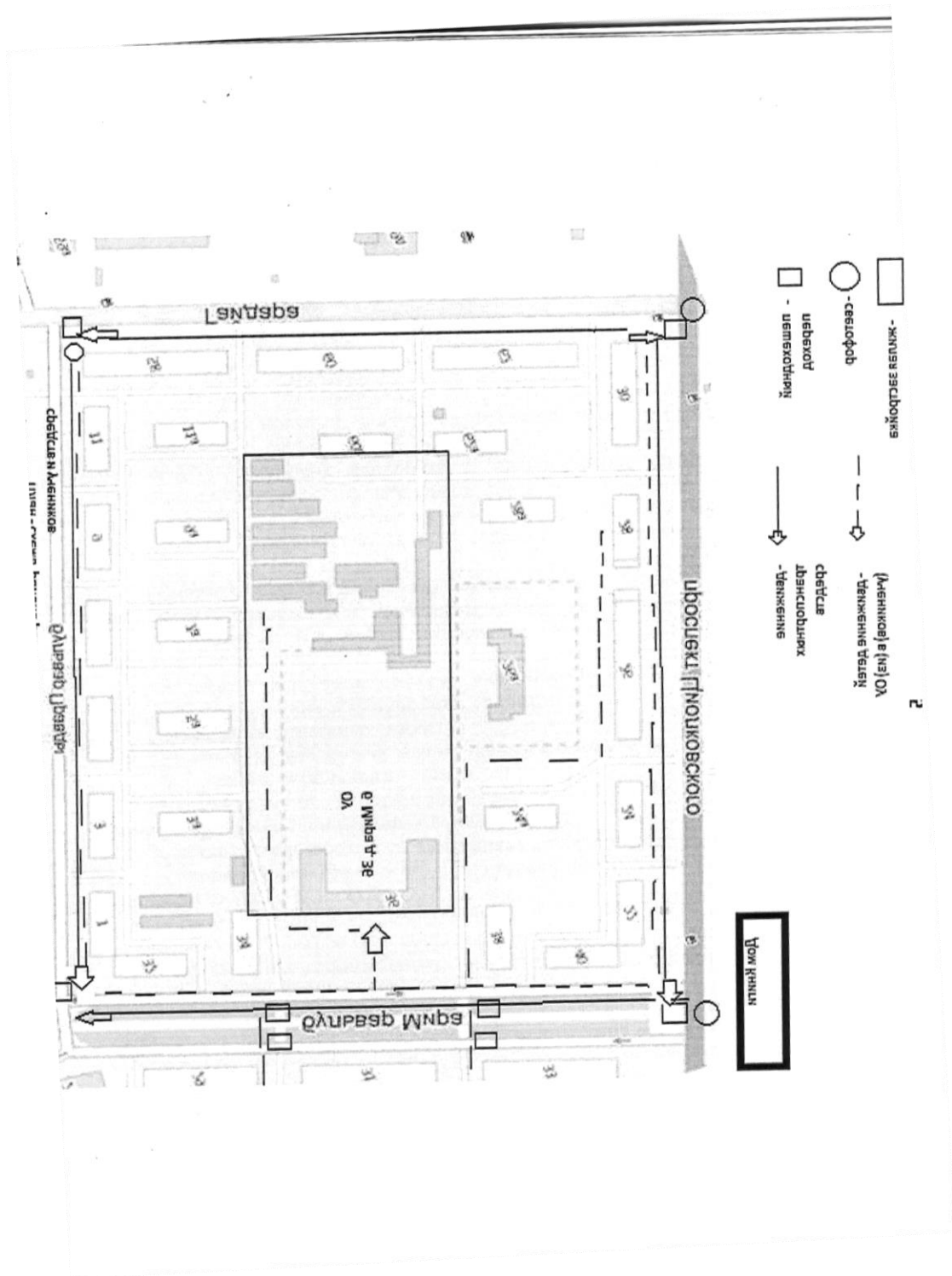
I. План-схемы ОУ.

- 1) район расположения ОУ, пути движения транспортных средств и детей (учеников, обучающихся);
- 2) организация дорожного движения в непосредственной близости от образовательного учреждения с размещением соответствующих технических средств, маршруты движения детей и расположение парковочных мест;
- 3) маршруты движения организованных групп детей от ОУ к стадиону, парку или к спортивно-оздоровительному комплексу;
- 4) пути движения транспортных средств к местам разгрузки/погрузки и рекомендуемых безопасных путей передвижения детей по территории образовательного учреждения.

II. Приложения:

I. План-схемы ОУ.

План-схема района расположения ОУ, пути движения транспортных средств и детей (учеников)



Рекомендации к составлению план-схемы района расположения ОУ

1. Район расположения образовательного учреждения определяется группой жилых домов, зданий и улично-дорожной сетью с учетом остановок общественного транспорта (выходов из станций метро), центром которого является непосредственно образовательное учреждение;

2. Территория, указанная в схеме, включает в себя:

- образовательное учреждение;
- стадион вне территории ОУ, на котором могут проводиться занятия по физической культуре (*при наличии*);
- парк, в котором преподавателями проводятся занятия на открытом воздухе (*при наличии*);
- спортивно-оздоровительный комплекс (*при наличии*);
- жилые дома, в которых проживает большая часть детей (учеников) данного образовательного учреждения;
- автомобильные дороги и тротуары;

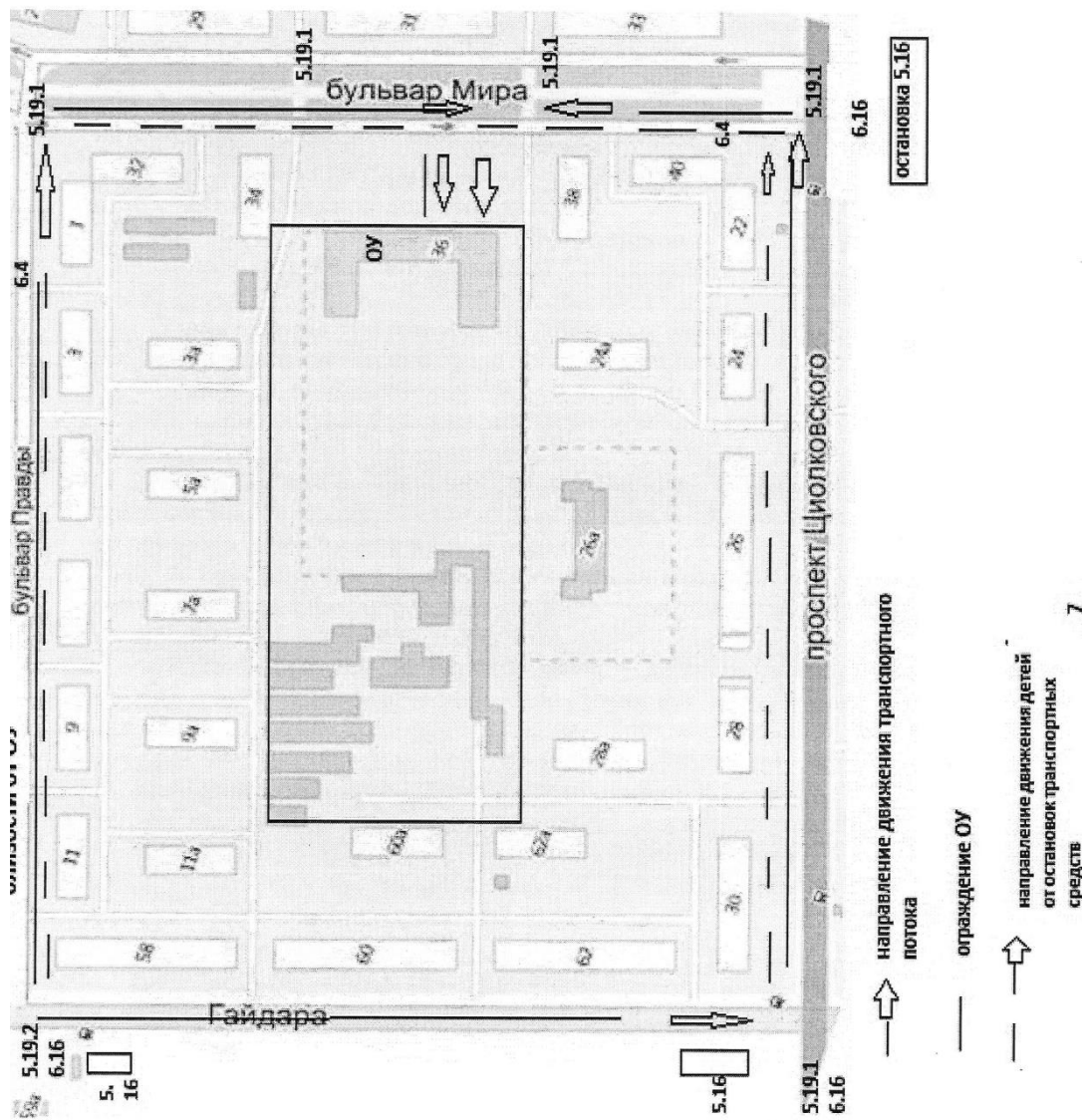
3. На схеме обозначено:

- расположение жилых домов, зданий и сооружений;
- сеть автомобильных дорог;
- пути движения транспортных средств;
- пути движения детей (учеников) в/из образовательного учреждения;
- уличные (наземные – регулируемые / нерегулируемые) и внеуличные (надземные и подземные) пешеходные переходы;
- названия улиц и нумерация домов.

Схема необходима для общего представления о районе расположения ОУ. Для изучения безопасности движения детей на схеме обозначены наиболее частые пути движения учеников от дома (от отдаленных остановок маршрутных транспортных средств) к ОУ и обратно.

При исследовании маршрутов движения детей необходимо уделить особое внимание опасным зонам, где часто дети (ученики, обучающиеся) пересекают проезжую часть не по пешеходному переходу.

Схема организации дорожного движения в непосредственной близости от образовательного учреждения с размещением соответствующих технических средств, маршруты движения детей и расположение парковочных мест



Рекомендации к составлению схемы организации дорожного движения в непосредственной близости от образовательного учреждения

1. Схема организации дорожного движения ограничена автомобильными дорогами, находящимися в непосредственной близости от образовательного учреждения;

2. На схеме обозначено:

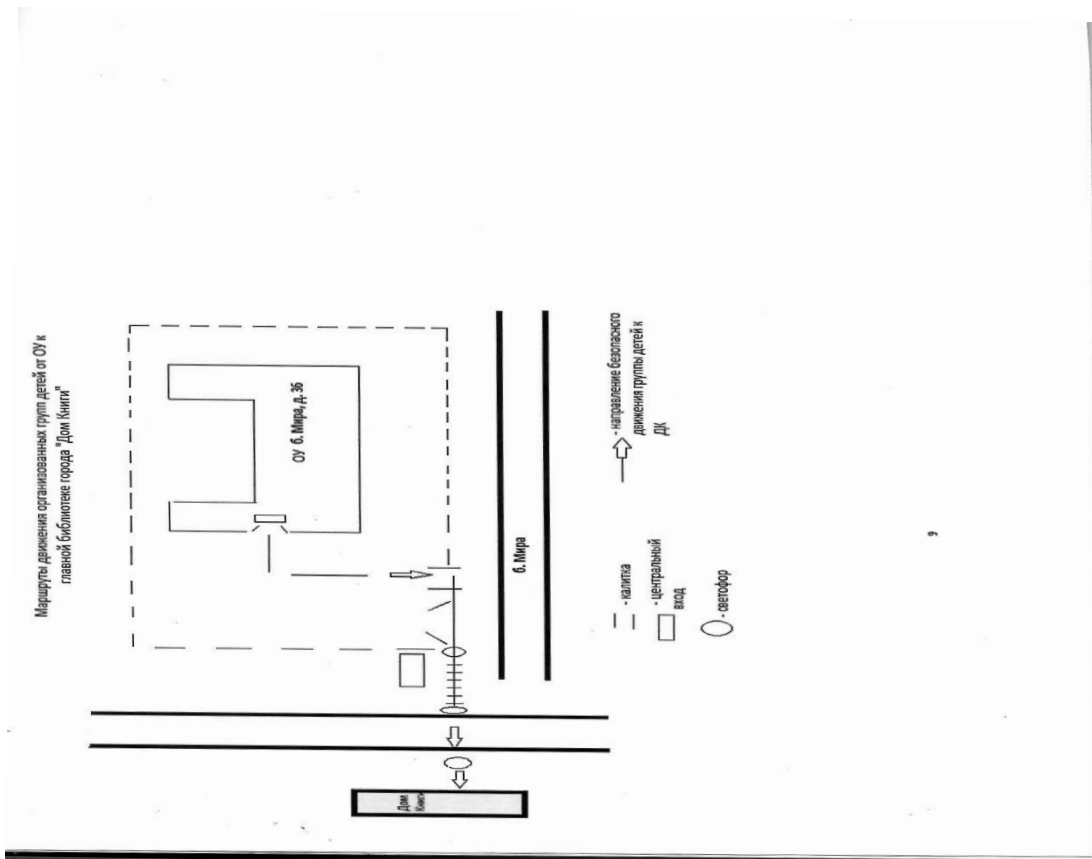
- здание ОУ с указанием территории, принадлежащей непосредственно ОУ (при наличии указать ограждение территории);
- автомобильные дороги и тротуары;
- уличные (наземные – регулируемые / нерегулируемые) и внеуличные (надземные и подземные) пешеходные переходы на подходах к ОУ;
- дислокация существующих дорожных знаков и дорожной разметки;
- другие технические средства организации дорожного движения;
- направление движения транспортных средств по проезжей части;
- направление безопасного маршрута движения детей (учеников, обучающихся);

3. На схеме указано расположение остановок маршрутных транспортных средств и безопасные маршруты движения детей (учеников) от остановочного пункта к ОУ и обратно;

4. При наличии стоянки (парковочных мест) около ОУ, указывается место расположение и безопасные маршруты движения детей (учеников) от парковочных мест к ОУ и обратно.

К схеме (в случае необходимости) должен быть приложен план мероприятий по приведению существующей организации дорожного движения к организации движения, соответствующей нормативным техническим документам, действующим в области дорожного движения, по окончании реализации которого готовится новая схема.

Маршруты движения организованных групп детей от ОУ к стадиону, парку или к спортивно-оздоровительному комплексу

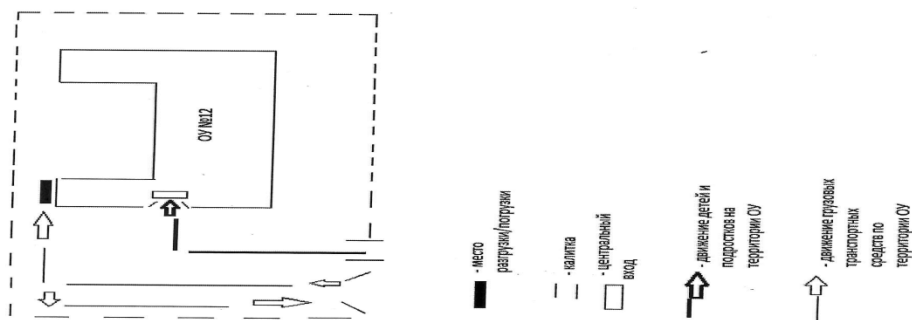


Рекомендации к составлению схемы маршрутов движения организованных групп детей от ОУ к стадиону, парку или к спортивно-оздоровительному комплексу

На схеме района расположения ОУ указываются безопасные маршруты движения детей от ОУ к стадиону, парку или спортивно-оздоровительному комплексу и обратно.

Данные схемы должны использоваться преподавательским составом при организации движения групп детей к местам проведения занятий вне территории ОУ.

Пути движения транспортных средств к местам разгрузки/погрузки и рекомендуемые пути передвижения детей по территории образовательного учреждения



Рекомендации к составлению схемы пути движения транспортных средств к местам разгрузки/погрузки

На схеме указывается примерная траектория движения транспортного средства на территории ОУ, в том числе место погрузки/разгрузки, а также безопасный маршрут движения детей во время погрузочно-разгрузочных работ.

В целях обеспечения безопасного движения детей по территории ОУ необходимо исключить пересечение пути движения детей и пути движения транспортных средств.